









OS DROGI

ZESTAWIENIE PUNKTÓW GŁÓWNYCH		
Nr	Wsp [Y]	Wsp [X]
A	6589131.63	5634339.51
B	6589147.24	5634302.19
C	6589300.02	5633908.29

LEGENDA

- | | |
|---|---|
|  | nawierzchnia jezdnii |
|  | nawierzchnia na zjazdach |
|  | krawężnik najazdowy 15x22 cm - światło 4 cm |
|  | krawężnik 15x22cm wtopiony (opornik kostki-swiatło 0 cm |
|  | pobocze |
|  | rura ochronna |
|  | granie własności |
|  | linia rozgraniczająca teren-granica opracowania |

GMINA MŚTÓW

BIURO PROJEKTÓW INWESTYCJI DROGOWYCH "KOM A"

42-200 Częstochowa ul. Kiedrzyńska 19 tel./fax 034 366-45-57

NIP 573 104 51 61 e-mail: blurokoma@op.pl

PRZEBUDOWA I LICZBY PRZODOWE I WANCIE

GMINA MSTÓW

Investor: GMINA MSTÓW UL.GMINNA 14,

Przedmiot rysunku:

1 KOBELKI ORO

Projektował:	mgr inż. Konrad Zymek Upr.
--------------	----------------------------

Sprawdziła:	mgr inż. Dominika Łymek Uf
-------------	----------------------------